









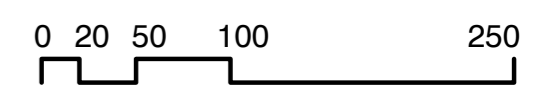
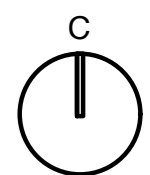


ЛЕГЕНДА

-  - бетонска бандера
-  - граница на проектн опфат
-  - граница на катастарска општина
-  - изохипси
-  - граница на катастарска парцела
-  - земјен пат
-  - објект (катастарски план)
-  - објект (терен)
- 453 - број на катастарска парцела
- 1 - број на објект
-  228 - број на точка со висина
-  479.89 - број на точка со висина

**УРБАНИСТИЧКИ ПРОЕКТ ВОН ОПФАТ НА  
УРБАНИСТИЧКИ ПЛАН ЗА ИЗГРАДБА НА  
ВОЗДУШЕН 10(20) KV ВОД ЗА НАПОЈУВАЊЕ  
СО ЕЛЕКТРИЧНА ЕНЕРГИЈА НА МАНАСТИРОТ  
„СВ. ЈОВАН КРСТИТЕЛ“ ВО К.О. ВЕТЕРСКО,  
ОПШТИНА ВЕЛЕС**

**ПРОЕКТНА ПРОГРАМА**



**КВАДАР ДОО Скопје**  
 Лиценца за изработување на урбанистички планови бр.0074  
 планер:  
 Биљана Петрова, д.и.а.  
 овл. бр.0.0435  
 Ирена Велјановска, д.и.а.  
 овл. бр.0.0485  
 управител:  
 Биљана Петрова, д.и.а.  
 наслов:  
**УРБАНИСТИЧКИ ПРОЕКТ ВОН ОПФАТ НА  
УРБАНИСТИЧКИ ПЛАН ЗА ИЗГРАДБА НА  
ВОЗДУШЕН 10(20) KV ВОД ЗА НАПОЈУВАЊЕ  
СО ЕЛЕКТРИЧНА ЕНЕРГИЈА НА МАНАСТИРОТ  
„СВ. ЈОВАН КРСТИТЕЛ“ ВО К.О. ВЕТЕРСКО,  
ОПШТИНА ВЕЛЕС**  
 Графички прилог:  
**ПРОЕКТЕН ОПФАТ НА АЖУРИРАНА  
ГЕОДЕТСКА ПОДЛОГА**  
 нарачател:  
 МАКЕДОНСКА ПРАВОСЛАВНА ЦРКВА  
 локација: КО Ветерско, Општина Велес

РАЗМЕР 1: 2500	ДАТА 08/2021	ТЕХ. БР. 0701-482/3	ЛИСТ БР.
-------------------	-----------------	------------------------	----------

АДМИНИСТРАТИВНА ОПШТИНА ВЕЛЕС  
КО. ВЕТЕРСКО